

Управление Федеральной службы государственной регистрации, кадастра и картографии по Ставропольскому краю
полное наименование органа регистрации прав

Выписка из Единого государственного реестра недвижимости об основных характеристиках и зарегистрированных правах на объект недвижимости

Сведения об основных характеристиках объекта недвижимости

В Единый государственный реестр недвижимости внесены следующие сведения:

Раздел 1 Лист 1			
Земельный участок			
вид объекта недвижимости			
Лист № 1 раздела 1	Всего листов раздела 1: 1	Всего разделов: 3	Всего листов выписки: 4
29.06.2023г.			
Кадастровый номер: 26:31:020501:2057			
Номер кадастрового квартала: 26:31:020501			
Дата присвоения кадастрового номера: 29.06.2023			
Ранее присвоенный государственный учетный номер: данные отсутствуют			
Местоположение: Ставропольский край, Российская Федерация, городской округ город-курорт Железноводок, поселок Иноземцево, улица Согласия			
Площадь, м2: 5066 +/- 25			
Кадастровая стоимость, руб: не определена			
Кадастровые номера расположенных в пределах земельного участка объектов недвижимости: данные отсутствуют			
Категория земель: Земли населенных пунктов			
Виды разрешенного использования: для комплексного освоения в целях жилищного строительства			
Статус записи об объекте недвижимости: Сведения об объекте недвижимости имеют статус "актуальные"			
Особые отметки: данные отсутствуют			
Получатель выписки: Матвиенко Вячеслав Владимирович (представитель правообладателя), Правообладатель: от имени заявителя Общество с ограниченной ответственностью СПЕЦИАЛИЗИРОВАННЫЙ ЗАСТРОЙЩИК "НЕРУД ЗОЛЬСКОЕ", 2609023375			

Муниципальное казённое учреждение
«Многофункциональный центр предоставления
государственных и муниципальных услуг
Георгиевского городского округа»
ул. Калинина, 119
г. Георгиевск, Ставропольский край

получен по электронным каналам связи с
подписанием электронной цифровой подписи


2023.06.29 10:08:23

МОН ДОКУМЕНТЫ
Муниципальное казённое учреждение
«Многофункциональный центр предоставления
государственных и муниципальных услуг
Георгиевского городского округа»
ул. Калинина, 119
г. Георгиевск, Ставропольский край

Иванов Иван Иванович (подпись)

Иванов Иван Иванович (фамилия)

(время)



ДОКУМЕНТ ПОДПИСАН
ЭЛЕКТРОННОЙ ПОДПИСЬЮ

Сертификат: 3094B7974B3CABE1F07A347CFAD6F478
Владелец: ФЕДЕРАЛЬНАЯ СЛУЖБА ГОСУДАРСТВЕННОЙ
РЕГИСТРАЦИИ, КАДАСТРА И КАРТОГРАФИИ
Действителен с 17.05.2022 по 10.08.2023


ПОЛНОЕ НАИМЕНОВАНИЕ ДОЛЖНОСТИ

Выписка из Единого государственного реестра недвижимости об основных характеристиках и зарегистрированных правах на объект недвижимости
Сведения о зарегистрированных правах

Земельный участок	
вид объекта недвижимости	
Лист № 1 раздела 2	Всего листов раздела 2: 2
Всего разделов: 3	Всего листов выписки: 4
29.06.2023г.	
Кадастровый номер: 26:31:020501:2057	


1	Правообладатель (правообладатели):	1.1	Общество с ограниченной ответственностью СПЕЦИАЛИЗИРОВАННЫЙ ЗАСТРОЙЩИК "НЕРУД ЗОЛЬСКОЕ", ИНН: 2609023375, ОГРН: 1082641001211
	Сведения о возможности предоставления третьим лицам персональных данных физического лица:	1.1.1	данные отсутствуют
2	Вид, номер, дата и время государственной регистрации права:	2.1	Собственность 26:31:020501:2057-26/472/2023-1 29.06.2023 11:46:29
3	Документы-основания	3.1	Заявления о государственном кадастровом учете и (или) государственной регистрации прав, обременений прав, обременений объектов недвижимости, сделок с прилагаемыми документами (статьи 15, 19 Закона), № КУВД-001/2023-27356799, выдан 27.06.2023
4	Ограничение прав и обременение объекта недвижимости:		не зарегистрировано
5	Заявленные в судебном порядке права требования:		данные отсутствуют
6	Сведения о возражении в отношении зарегистрированного права:		данные отсутствуют
7	Сведения о возможности предоставления третьим лицам персональных данных физического лица		данные отсутствуют
8	Сведения о наличии решения об изъятии объекта недвижимости для государственных и муниципальных нужд:		данные отсутствуют
9	Сведения о невозможности государственной регистрации без личного участия правообладателя или его законного представителя:		данные отсутствуют
10	Правопритязания и сведения о наличии поступивших, но не рассмотренных заявлений о проведении государственной регистрации права (перехода, прекращения права), ограничения права или обременения объекта недвижимости, сделки в отношении объекта недвижимости:		отсутствуют

ПОЛНОЕ НАИМЕНОВАНИЕ ДОЛЖНОСТИ		ДОКУМЕНТ ПОДПИСАН	
		ЭЛЕКТРОННОЙ ПОДПИСЬЮ	
		инициалы, фамилия	



Сертификат: 3094897947483САМЕ1074347СFAD6F6A78
 Владелец: ФЕДЕРАЛЬНАЯ СЛУЖБА ГОСУДАРСТВЕННОЙ РЕГИСТРАЦИИ, КАДАСТРА И КАРТОГРАФИИ
 Действителен: с 17.05.2022 по 10.08.2023

Земельный участок	
вид объекта недвижимости	
Лист № 2 раздела 2	Всего листов раздела 2: 2
29.06.2023г.	Всего листов выписки: 4
Кадастровый номер: 26:31:020501:2057	
11	Сведения о невозможности государственной регистрации перехода, прекращения, ограничения права на земельный участок из земель сельскохозяйственного назначения: данные отсутствуют

ПОЛНОЕ НАИМЕНОВАНИЕ ДОЛЖНОСТИ	
	
ДОКУМЕНТ ПОДПИСАН	
ЭЛЕКТРОННОЙ ПОДПИСЬЮ	
Сертификат: 3094B7974B3CA8E1F07A347CFAD6FA78	
Владелец: ФЕДЕРАЛЬНАЯ СЛУЖБА ГОСУДАРСТВЕННОЙ РЕГИСТРАЦИИ, КАДАСТРА И КАРТОГРАФИИ	
Действителен: с 17.05.2022 по 10.08.2023	
ИННИЦИАЛЫ, ФАМИЛИЯ	

