

Управление Федеральной службы государственной регистрации, кадастра и картографии по Ставропольскому краю
полное наименование органа регистрации прав


Выписка из Единого государственного реестра недвижимости об основных характеристиках и зарегистрированных правах на объект недвижимости


Сведения об основных характеристиках объекта недвижимости

В Единый государственный реестр недвижимости внесены следующие сведения:

Раздел 1 Лист 1	
Земельный участок	
вид объекта недвижимости	
Лист № 1 раздела 1	Всего листов раздела 1: 1
29.06.2023г.	Всего разделов: 3
Кадастровый номер:	Всего листов выписки: 4
Номер кадастрового квартала:	26:31:020501:2058
Дата присвоения кадастрового номера:	26:31:020501
Ранее присвоенный государственный учетный номер:	29.06.2023
Местоположение:	данные отсутствуют
Площадь, м ² :	Ставропольский край, Российская Федерация, городской округ город-курорт Железноводок, поселок Иноземцево, улица Согласия
Кадастровая стоимость, руб:	3389 +/- 20
Кадастровые номера расположенных в пределах земельного участка объектов недвижимости:	не определена
Категория земель:	данные отсутствуют
Виды разрешенного использования:	Земли населенных пунктов
Статус записи об объекте недвижимости:	для комплексного освоения в целях жилищного строительства
Особые отметки:	Сведения об объекте недвижимости имеют статус "актуальные"
Получатель выписки:	данные отсутствуют
Матвиенко Вячеслав Владимирович (представитель правообладателя), Правообладатель: от имени заявителя Общество с ограниченной ответственностью СПЕЦИАЛИЗИРОВАННЫЙ ЗАСТРОЙЩИК "НЕРУД ЗОЛЬСКОЕ", 2609023375	

Муниципальное казенное учреждение
«Многофункциональный центр предоставления государственных и муниципальных услуг Георгиевского городского округа»
ул. Калинина, 119
Получено по электронным каналам связи с применением электронной цифровой подписи





 ДОКУМЕНТ ПОДПИСАН
 ЭЛЕКТРОННОЙ ПОДПИСЬЮ
 Сертификат: 3094B7974B3CA8E1E07A347C8AD6FA78
 Владелец: ФЕДЕРАЛЬНАЯ СЛУЖБА ГОСУДАРСТВЕННОЙ РЕГИСТРАЦИИ, КАДАСТРА И КАРТОГРАФИИ
 Действителен: с 17.05.2022 по 10.08.2023

Выписка из Единого государственного реестра недвижимости об основных характеристиках и зарегистрированных правах на объект недвижимости
Сведения о зарегистрированных правах

Земельный участок	
вид объекта недвижимости	
Лист № 1 раздела 2	Всего листов раздела 2: 2
	Всего разделов: 3
	Всего листов выписки: 4
29.06.2023г.	
Кадастровый номер:	26:31:020501:2058

1	Правообладатель (правообладатели):	1.1	Общество с ограниченной ответственностью СПЕЦИАЛИЗИРОВАННЫЙ ЗАСТРОЙЩИК "НЕРУД ЗОЛЬСКОЕ", ИНН: 2609023375, ОГРН: 1082641001211
	Сведения о возможности предоставления третьим лицам персональных данных физического лица:	1.1.1	данные отсутствуют
2	Вид, номер, дата и время государственной регистрации права:	2.1	Собственность 26:31:020501:2058-26/472/2023-1 29.06.2023 11:46:29
3	Документы-основания	3.1	Заявления о государственном кадастровом учете и (или) государственной регистрации прав, ограниченный прав, обременений объектов недвижимости, сделок с прилагаемыми документами (статья 15, 19 Закона), № КУВД-001/2023-27356799, выдан 27.06.2023
4	Ограничение прав и обременение объекта недвижимости:		не зарегистрировано
5	Заявленные в судебном порядке права требования:		данные отсутствуют
6	Сведения о возращении в отношении зарегистрированного права:		данные отсутствуют
7	Сведения о возможности предоставления третьим лицам персональных данных физического лица		данные отсутствуют
8	Сведения о наличии решения об изъятии объекта недвижимости для государственных и муниципальных нужд:		данные отсутствуют
9	Сведения о невозможности государственной регистрации без личного участия правообладателя или его законного представителя:		данные отсутствуют
10	Правовязания и сведения о наличии поступивших, но не рассмотренных заявлений о проведении государственной регистрации права (перехода, прекращения права), ограничения права или обременения объекта недвижимости, сделки в отношении объекта недвижимости:		отсутствуют

полное наименование должности	ДОКУМЕНТ ПОДПИСАН
	ЭЛЕКТРОННОЙ ПОДПИСЬЮ
	инициалы, фамилия



Сертификат: 3094В97974ВЗСА8Е1Р07А347СFAD6F78
 Владелец: ФЕДЕРАЛЬНАЯ СЛУЖБА ГОСУДАРСТВЕННОЙ РЕГИСТРАЦИИ, КАДАСТРА И КАРТОГРАФИИ
 Действителен: с 17.05.2022 по 10.08.2023

Земельный участок			
вид объекта недвижимости			
Лист № 2 раздела 2	Всего листов раздела 2: 2	Всего разделов: 3	Всего листов выписки: 4
29.06.2023г.			
Кадастровый номер: 26:31:020501:2058			
11	Сведения о невозможности государственной регистрации перехода, прекращения, ограничения права на земельный участок из земель сельскохозяйственного назначения: данные отсутствуют		

полное наименование должности		ДОКУМЕНТ ПОДПИСАН	
		ЭЛЕКТРОННОЙ ПОДПИСЬЮ	
		Сертификат: 3094B7974B3CA8E1E07A347CFAD6FA78	
		Владелец: ФЕДЕРАЛЬНАЯ СЛУЖБА ГОСУДАРСТВЕННОЙ РЕГИСТРАЦИИ, КАДАСТРА И КАРТОГРАФИИ	
		Действителен: с 17.05.2022 по 10.08.2023	
		инициалы, фамилия	

Раздел 3

Выписка из Единого государственного реестра недвижимости об основных характеристиках и зарегистрированных правах на объект недвижимости

Описание местоположения земельного участка

Земельный участок

вид объекта недвижимости

Лист № 1 раздела 3

Всего листов раздела 3: 1

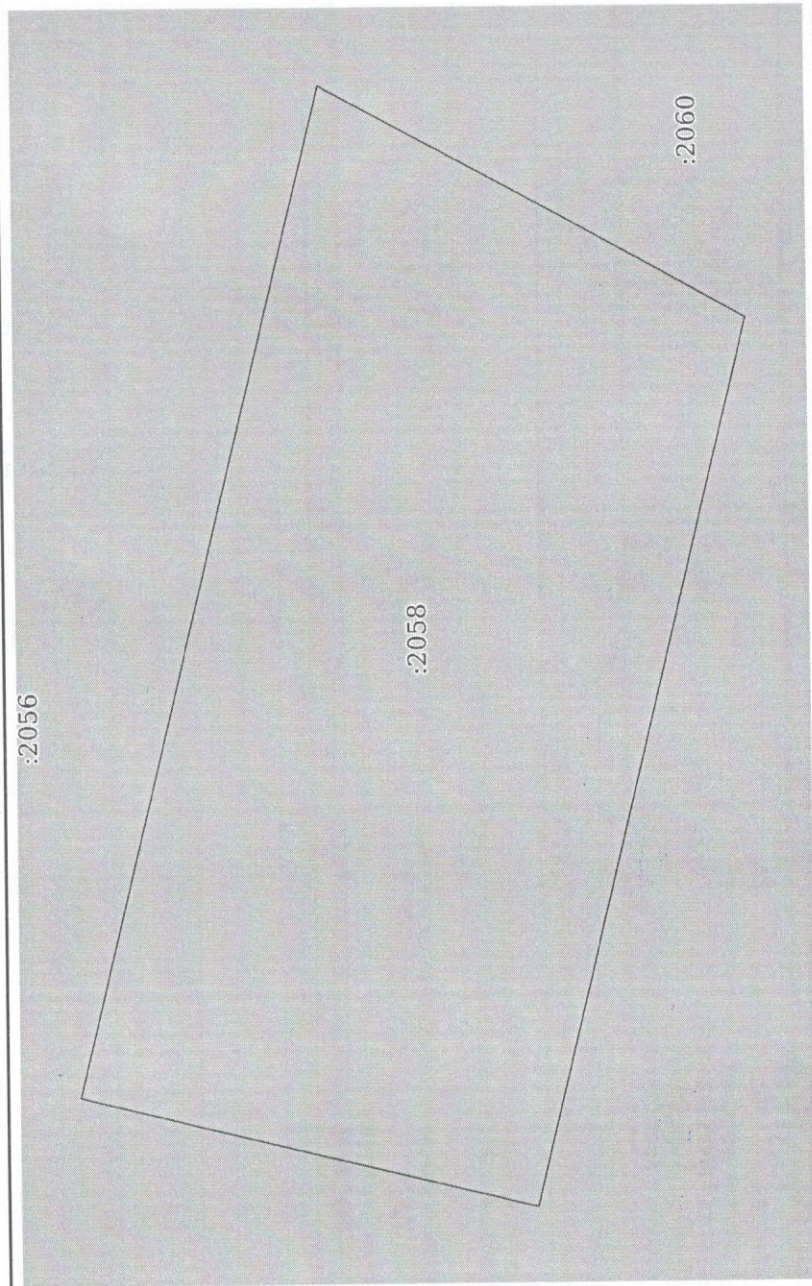
Всего разделов: 3

Всего листов в разделе 3: 3

29.06.2023г.

Кадастровый номер: 26:31:020501:2058

План (чертеж, схема) земельного участка



Масштаб 1:600

Условные обозначения:

ДОКУМЕНТ ПОДПИСАН
ЭЛЕКТРОННОЙ ПОДПИСЬЮ

Сертификат: 3094В7974ВЗСАВЕ1Е07А347СFAD6FA78
Владелец: ФЕДЕРАЛЬНАЯ СЛУЖБА ГОСУДАРСТВЕННОЙ
РЕГИСТРАЦИИ, КАДАСТРА И КАРТОГРАФИИ
Действителен: с 17.05.2022 по 10.08.2023

полное наименование должности

инициалы, фамилия

